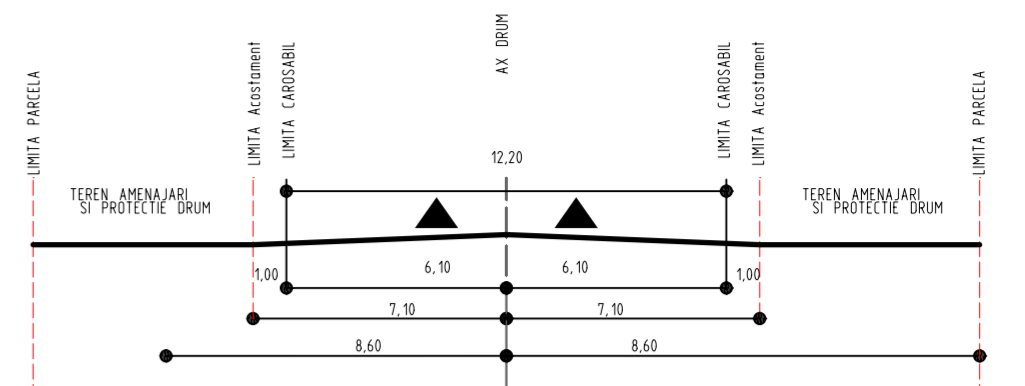


DN 2  
KM 67+905  
UAT Glodanu Sarai  
Sistea UAT Glodanu Sarai

PROFIL EXISTENT

DN 2 BUCURESTI-BUZAU  
n1 intre KM 63+475-km. 67+905



COMUNA GARBOVI

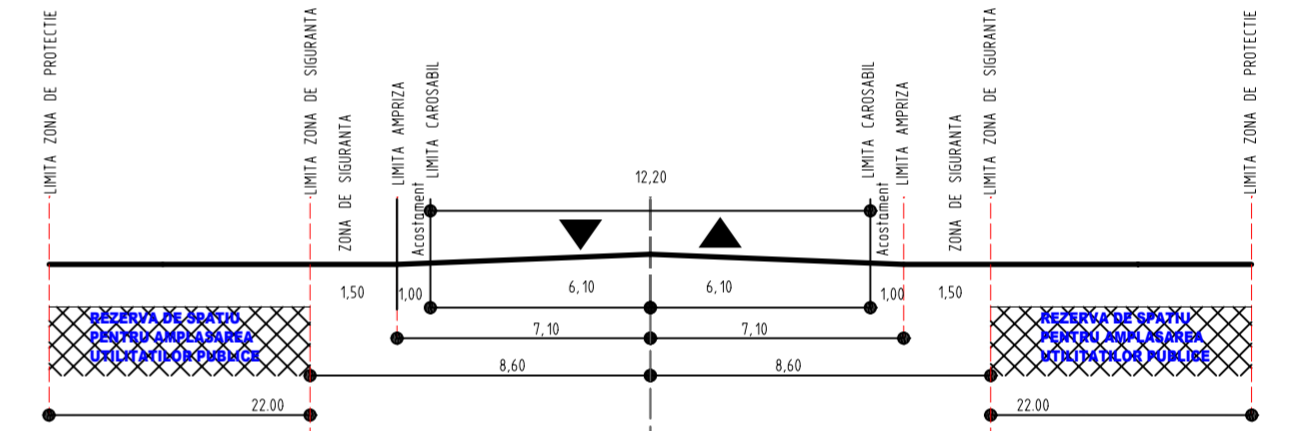
SAT CIOCARLIA

DN 2  
KM 67+255  
F49 propusa  
drum colector propus  
Intravilan propus

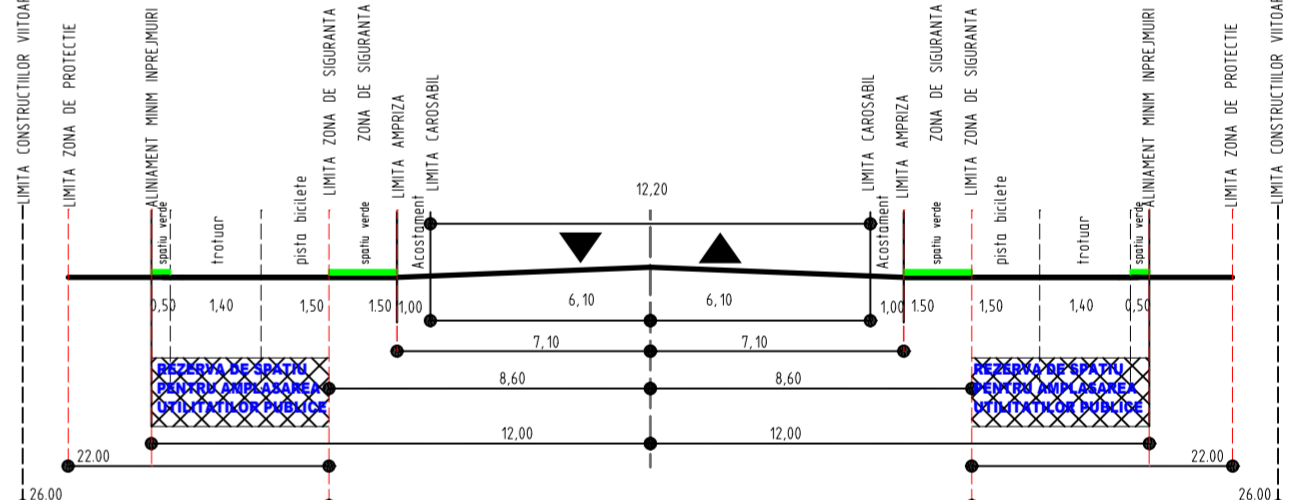
DN 2  
KM 66+670  
F47 propusa  
DC 11  
drum colector propus  
Intravilan propus

PROPUNERE PROFILE MINIMALE RECOMANDATE DN 2

DN 2 BUCURESTI-BUZAU  
n1 intre KM 67+905 -67+255 intre KM 66+670 -64+450



DN 2 BUCURESTI-BUZAU  
n2 intre KM 63+475 -64+450 intre KM 66+670 -67+255



LIMITELE COMUNEI CIOCARLIA PE DN2

Limita UAT este cuprinsa  
pe partea stanga  
intre km. 63+475-km. 67+905  
pe partea dreapta  
intre km. 63+475-km. 67+905

Limita INTRAVILANULUI EXISTENT  
este cuprinsa  
pe partea stanga  
intre km. 63+475 -km. 64+310  
pe partea dreapta  
intre km. 63+475 -km. 64+310

PLACUTE intrare/ iesire din localitate  
(EXISTENT)  
Sat Cotocra  
intrare - km 64+000  
iesire - km 64+290

TRECERI DE PIETONI  
in intravilan  
- km 64+110  
- km 64+220

INTERSECTII CU DRUMURI CLASIFICATE

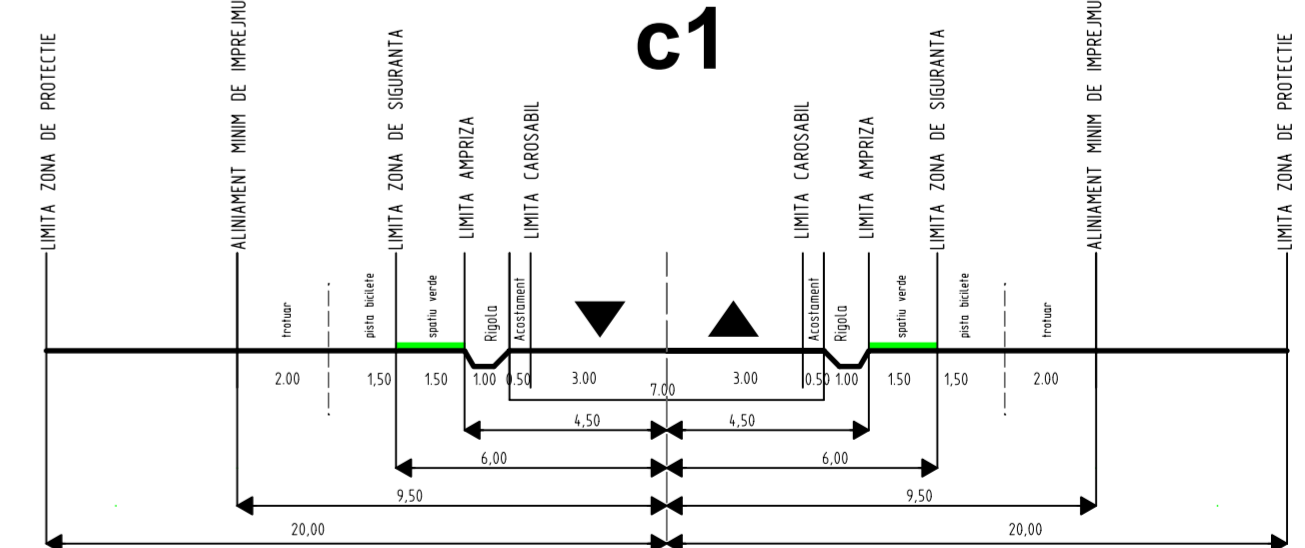
in intravilan  
DC 11 - km 66+670 [dreapta]  
DRUM COLECTOR PROPUS  
[Sat Ciocarla]  
- km 66+670 [stanga]  
- km 67+255 [stanga]

EXTINDEREA INTRAVILANULUI  
pe partea stanga  
Sat Cotocra  
intre km. 64+310-km. 64+450  
Sat Ciocarla  
intre km. 66+670-km. 67+255  
pe partea dreapta  
Sat Cotocra  
intre km. 64+310-km. 64+450  
Sat Ciocarla  
intre km. 66+670-km. 67+255

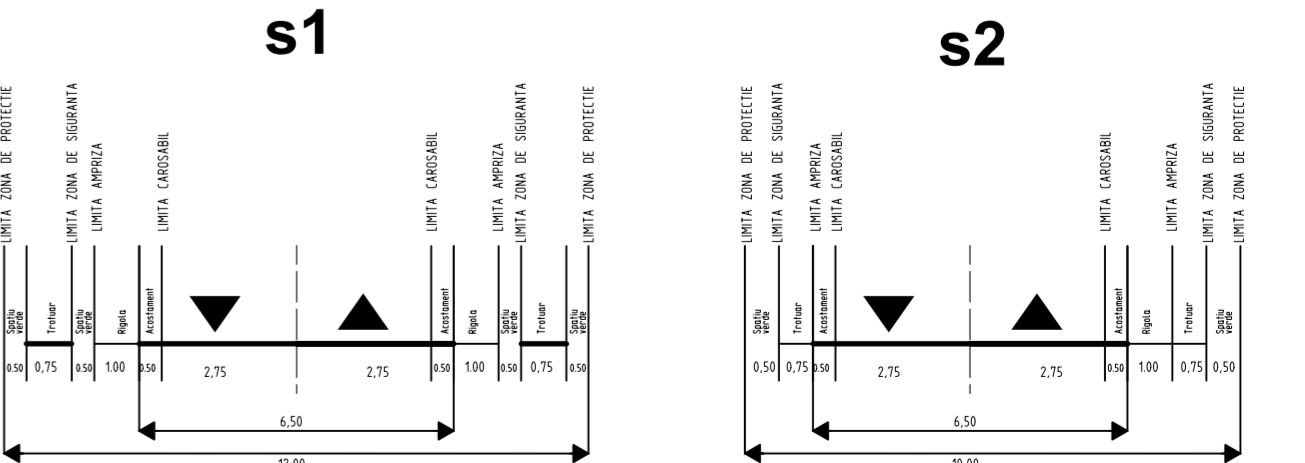
PLACUTE intrare/ iesire din localitate  
(PROPUNERE)  
Sat Cotocra  
intrare - km 63+475  
iesire - km 64+450

Sat Ciocarla  
intrare - km 66+670  
iesire - km 67+255

PROFILI MINIMALE RECOMANDATE DC 11  
DC 11 SECTOR INTRAVILAN EXISTENT SI MENTINUT



PROFILI MINIMALE RECOMANDATE STRAZI DE SERVE LOCALA



LEGENDA

- LIMITE
- LIMITA DE JUDET
  - LIMITA UNITATII ADMINISTRATIV TERitoriale
  - LIMITA INTRAVILANULUI EXISTENT (CONFORM PUG IN VIGOARE)
  - LIMITA INTRAVILANULUI PROPUS

CAI DE COMUNICATIE

- DRUM NATIONAL (DN 2)
- DRUM COMUNAL (DC 11)
- DRUM DE SERVE LOCALA
- DRUM COLECTOR PROPUS

NOTA: TRASEUL DRUMULUI COLECTOR ARE CARACTER ORIENTATIV. PENTRU STABILIREA TRASEULUI FINAL SE VOR ELABORA DOCUMENTATII SPECIFICE IN ETAPE ULTERIOARE

PUG COMUNA CIOCARLIA JUDETUL IALOMITA  
PLANSĂ 3.3. REGLEMENTARI URBANISTICE. CAI DE COMUNICATIE.

PROIECTANT GENERAL: URBAN OPEN GIS S.R.L.		BENEFICIAR COMUNA CIOCARLIA, JUDETUL IALOMITA	
G.U.I. 34192482 J40/2669/2015 BUCURESTI, SECTOR 3		DENUMIRE PROIECT ACTUALIZAREA PLAN URBANISTIC GENERAL COMUNA CIOCARLIA, JUDETUL IALOMITA	
BEF PROIECT	URB. GEORGIANA PIRVU	DENUMIRE PLANSĂ REGLEMENTARI URBANISTICE CAI DE COMUNICATIE	
PROIECTAT/ DESENAT	URB. GEORGIANA PIRVU URB. NICOLAE NEGREA	PROIECT	SCARA
DU14	FAZA P.U.G.	PLANSĂ 3.3	1:5.000
		DATA	
		MARTIE 2017	